

REGION **ZADAR!**

Powiedz TAK!
wszystkiemu

Przyroda
& świeże
powietrze



 **CHORWAŁCJA**
Pełna życia



REGION ZADARU

Region Zadaru to miejsce, gdzie dziedzictwo przyrodnicze i kulturowe współistnieją w doskonałej harmonii.

Zadar to 3000-letnie miasto, pełne wspaniałego dziedzictwa kulturowego. Jest to punkt wyjścia do zwiedzania długiej i urozmaiconej linii brzegowej lub oraz pięknych szczytów imponujących gór. Obok urokliwych nadmorskich miasteczek, parków narodowych, parków krajobrazowych, wysp, rezerwatów przyrody, lasów, pól, gajów, zatoczek, zatok i plaż to istotna część pięknej historii, która chwyta za serca i intryguje. Przyjedź i przekonaj się sam!

PARK NARODOWY PAKLENICA	4
PARK KRAJOBRAZOWY WELEBIT	12
KANION RZEKI ZRMANJA	20
PARK KRAJOBRAZOWY JEZIORO VRANSKO	26
DUGI OTOK Z PARKIEM KRAJOBRAZOWYM TELAŠĆICA	36
WYSPY UGLJAN I PAŠMAN	44

WYSPA PAG 53

NIN RIWIERA 58

Masyw górski Welebit

PARK NARODOWY PAKLENICA

Znany z dwóch wspaniałych kanionów Velika i Mala Paklenica, niezwykłych lasów, skał, jaskiń oraz bogatej flory i fauny, Park Narodowy Paklenica w 2017 roku został wpisany na Listę Światowego Dziedzictwa UNESCO. Na tym obszarze, znajdziesz także zabytki kultury, które sprawiają, że jest to wymarzony cel podróży dla wszystkich odwiedzających region Zadaru.

01 Centrum zwiedzania podziemne miasto Paklenica

Podziemne tunele, „Bunkry”, ukryte głęboko pod kanionem Velika Paklenica, stanowią niesamowitą kronikę burzliwych wydarzeń lat pięćdziesiątych ubiegłego wieku. Niegdyś świadkowie kryzysów, dziś są otwarte dla wszystkich zwiedzających. Każdy krok wewnątrz tej komnaty historii przybliży Cię do istoty natury i kultury, które stanowią serce tego miejsca.

Sale „Przyrodnicza charakterystyka Welebitu” oraz „Dziedzictwo kulturowe i człowiek w Welebitie” to interaktywna mapa umożliwiająca odkrywanie tych bezcennych skarbów. W dynamicznych prezentacjach natura i kultura jednoczą się, ożywiając historie górskiego świata. Jest to okazja, aby doświadczyć prawdziwego oblicza Welebitu, od cudów natury po dziedzictwo historyczne.

Podziemne miasto Paklenica oferuje nie tylko możliwość zajrzenia pod powierzchnię, ale także wprowadza w głęboki związek pomiędzy przyrodą i dziedzictwem kultury. Każdy krok w tym podziemnym świecie pomoże Ci osiągnąć głębsze połączenie między Tobą a otaczającą Cię naturą. Poznaj Paklenicę w pełni - od jej ukrytych głębin, które odkryjesz, po wyżyny, które zdobędziesz.



Centrum zwiedzania podziemne miasto Paklenica

02 Teren wspinaczkowy Paklenica

Teren wspinaczkowy Paklenica to wyjątkowe miejsce, gdzie szlaki wspinaczkowe przeplatają się z nietkniętą przyrodą. Tutaj każdy krok stanowi nowe wyzwanie, a każda skała zaprasza do przygody. W otoczeniu pięknej przyrody, wdychając świeże morskie powietrze, będziesz miał okazję zdobywać niesamowite wysokości i cieszyć się niebiańskimi punktami widokowymi. Przygotuj się na zapierające dech w piersiach przeżycia, które pobudzą Twoją żądną przygód duszę!

Ten wspinaczkowy raj posiada ponad 590 wyposażonych i zaaranżowanych sekcji wspinaczkowych o różnym stopniu trudności i czasie trwania, stworzonych dla wspinaczy na każdym poziomie zaawansowania. Niezależnie od tego, czy jesteś początkującym, który po raz pierwszy czuje skałę pod stopami, czy też doświadczonym poszukiwaczem przygód, pragnącym nowych, ekstremalnych wyzwań, tutaj znajdziesz swoją drogę na szczyt. Odważniejsi i spragnieni wrażeń z pewnością zatracą się podczas wspinaczki po najsłynniejszej skale świata mającej 350 m odcinków wspinaczkowych – Anića Kuk. Ta istna perełka dla wspinaczy zapewni Ci prawdziwą przygodę pełną adrenaliny, z trasami, które przetestują Twoją kondycję i z pewnością Cię zainspirują. Oprócz Anića kuk wspinacze mogą cieszyć się wspinaczką na różnych skałkach, takich jak Debeli Kuk, Veliki Čuk, Skradelina i Kukovi lispod Vlake.

Dla naszych najmłodszych odkrywców (od 12. roku życia) dostępne są kursy wspinaczkowe. Dzięki wymagającym skałkom, przy wsparciu doświadczonych instruktorów młodzi poszukiwacze przygód rozwiną umiejętności i poczują siłę swoich ciał, wznosząc się na nowe wyżyny. Jest to okazja, aby siła natury w połączeniu z umysłem i potencjałem dziecka, stworzyła tło dla wspomnień, które młodzi zachowają w pamięć całe życie.

W ten sposób spotykają się tu dwa światy – świat adrenaliny i świat naturalnego piękna. To miejsce, w którym możesz doświadczyć silnych emocji ale też spokoju, gdzie wspinacze na szczyt skał towarzyszą zachody słońca nad morzem. Tutaj, w Parku Narodowym Paklenica, wspinaczka staje się przygodą, która poprowadzi Cię poprzez niesamowite wysokości ku orzeźwiającym głębinom.

01

- Podziemne tunele pod kanionem Velika Paklenica
 - Skorzystaj z centrum wspinaczkowego dla dzieci i poznaj historię wspinaczki
 - Dowiedz się więcej o dziedzictwie przyrody i kultury Parku Narodowego
- www.np-paklenica.hr

02

- Jeden z najbardziej znanych obszarów wspinaczkowych w Chorwacji
 - Około 590 szlaków o różnych stopniach trudności i czasie trwania
 - Najsłynniejsza ściana skalna – Anića Kuk z 350-metrowymi odcinkami wspinaczkowymi
 - Kursy dostępne dla dzieci od 12 roku życia
- www.paklenica-avanturist.com



Teren wspinaczkowy Paklenica



03 Górskie szlaki turystyczne

Szlaki górskie to najlepszy sposób na poznanie Paklenicy. Łącznie liczą one ponad 200 km. Szlaki piesze oznaczone są czerwono-białymi znakami, dzięki czemu są łatwe do zauważenia. Na trasie widoczne są również inne znaki ułatwiające dotarcie do celu. Sprawdź pogodę i upewnij się, że masz wystarczająco dużo czasu, aby zakończyć wędrówkę przed zapadnięciem zmroku. Dostępnych jest też wiele ścieżek edukacyjnych. Najpopularniejszą jest ścieżka edukacyjna, która biegnie z kanionu Velika Paklenica i prowadzi do schroniska górskiego. Wzdłuż trasy umieszczone są tablice z informacjami i ciekawostkami o tym co Cię otacza. W biurze informacji turystycznej możesz otrzymać szczegółową broszurę z wydrukowanymi mapami, które ułatwią poruszanie się po szlakach turystycznych.

03

- Łącznie ponad 200 km szlaków turystycznych
- Zróżnicowana oferta ścieżek edukacyjnych
- Koniecznie sprawdź pogodę

04 Jaskinie Modrič i Manita peč

Dla spragnionych przygód i magii Jaskinia Modrič to prawdziwy raj. Każdy krok do jej wnętrza jest okazją do poznania zupełnie nietkniętego ludzką ręką podziemnego świata. Dzięki specjalnym warunkom zwiedzanie możliwe jest wyłącznie w towarzystwie doświadczonych przewodników, co gwarantuje Ci bezpieczeństwo i pozwala w pełni zanurzyć się w cudownym, podziemnym świecie. Ta jaskinia, położona za ledwie 29 metrów nad poziomem morza, czeka na Ciebie, abyś ją odkrył.

Jaskinia Modrič o długości około 800 metrów oferuje podróż po własnej kolekcji rzeźb stworzonych przez naturę, dzięki czemu przechodząc przez wnętrze jaskini, masz niepowtarzalną okazję do odkrycia różnorodnych widoków. Jaskinia poprowadzi Cię przez labirynty wąskich szczelin i przestronnych sal, w których każdy zakątek kryje w sobie nowe urokliwe formy.

Wystarczy jeden krok, aby odkryć podziemne królestwo, w którym zręczne ręce matki natury tworzą niesamowite dekoracje jaskiń. Tutaj każdy kamień i każda kropla wody współtworzy historię naturalnej ewolucji, przerażając miejsce w zaskakujący świat kształtów i gry światła. Powstałe w ten sposób stalaktyty i stalagmity wzbogacą świat Twojej wyobraźni, która rozkwitnie, gdy odkryjesz niesamowite formy powstałe w wyniku procesów zachodzących latami.



Jaskinia Manita peč

04

- Zwiedzanie jaskini Modrič możliwe jest wyłącznie z profesjonalnym przewodnikiem
- Dla żądnych przygód
- Całkowicie nietknięty podziemny świat
- Jaskinia Manita peč znajduje się w kanionie Parku Narodowego Paklenica
- Wspaniałe formacje jaskiniowe
- Temperatura nigdy nie przekracza 9°C
- Koniecznie sprawdź w internecie godziny zamknięcia jaskini

www.zara-adventure.hr

05 Wycieczka piesza z przewodnikiem po Paklenicy

Pakujcie plecaki i szykujcie się na przygodę, bo wyruszamy na pieszą wycieczkę z przewodnikiem po Parku Narodowym Paklenica! Jeśli kiedykolwiek chciałeś poczuć prawdziwą moc natury i stać się częścią czegoś wspaniałego, jest to idealna propozycja dla Ciebie. Tutejsze piękno przyrody stało się synonimem aktywnego wypoczynku, oferując odwiedzającym możliwość odkrywania dziewiczej przyrody, imponujących krajobrazów oraz urzekającej flory i fauny.

Twoja przygoda zaczyna się na Veliki Rujno, imponującym płaskowyżu położonym na wysokości 900 metrów nad poziomem morza. Przechodzimy przez malownicze górskie krajobrazy, które ukazują bogactwo i różnorodność regionu. Po zejściu do Ramića Dvori ścieżka prowadzi nas aż do kanionu Velika Paklenica. Podczas tej wyprawy pokonujemy nieco ponad 11 kilometrów podczas średnio wymagającej, 7-godzinnej wspinaczki. Nasza trasa przebiega w otoczeniu urokliwych krajobrazów, słonecznego płaskowyżu, a tereny leśne zapewniają po drodze przyjemny cień.

Prosta wędrowka przez wąwóz Velika Paklenica prowadzi nas do samego serca Paklenicy. Poczuj adrenalinę, przechodząc przez popularną rejon z ponad 400 trasami wspinaczkowymi, które przyciągają miłośników wspinaczki przez cały rok.

Po relaksie w wiejskiej atmosferze Ramića Dvori na wysokości 555 m n.p.m. i rozkoszowaniu się widokiem na krajobraz Paklenicy, łagodne zejście prowadzi nas z powrotem na parking w Velika Paklenica, gdzie kończy się nasza wycieczka. Nie martw się o sprzęt – wszystko zapewniliśmy! W cenę wliczony jest przewodnik, bilet do Parku Narodowego Paklenica, i, suchy prowiant na lunch. Ze sprzętu należy zabrać ze sobą odpowiednie buty i odzież, mały plecak, kurtkę przeciwdeszczową, krem z filtrem przeciwsłonecznym, kijki trekkingowe, odpowiednią ilość jedzenia i wody, apteczkę i dowód osobisty.

Veliko Rujno



06 Wschód słońca na szczycie

Przygoda w tym magicznym obszarze, rozpoczyna się od wycieczki z przewodnikiem, która prowadzi z Paklenicy do Sveto Brdo, jednego z najważniejszych szczytów Welebitu. W tym miejscu, gdzie góra i niebo sta ją się jednością, Sveto Brdo rzuca wyzwanie poszukiwaczom przygód, aby mogli poczuć magię i piękno tego szczytu. Dwudniowa przygoda Velebit Ridge-Top Hike rozpoczyna się wcześniej rano, od dojazdu do punktu początkowego, płaskowyżu Libinje, który znajduje się na wschodnim krańcu Paklenicy na wysokości 780 m n.p.m. W czasie wymagającej wycieczki z przewodnikiem z Parku Narodowego Paklenica w kierunku Sveto Brdo zobaczysz krajobrazy, przykuwają uwagę. Na wysokości 1751 m n.p.m. roztacza się niesamowity panoramiczny widok 360° na region Lika, wyspy położone na Morzu Adriatyckim i tereny kontynentalne regionu Zadaru.

Oferujemy możliwość kontaktu z naturą i zastrzyk adrenaliny podczas odkrywania tego nieodkrytego klejnotu Chorwacji. Pakiet obejmuje przejazd samochodem, przewodnika, bilet do Parku Narodowego Paklenica, kolację, suchy prowiant, nocleg, śniadanie, a jedyne co należy ze sobą zabrać odpowiednio stosowne odzież, plecak, kijki trekkingowe, odpowiednią ilość jedzenia i wody, latarkę, apteczkę, telefon komórkowy i dowód osobisty. Nie zapomnij też, żeby spakować do plecaka dobry humor!

Wspinaczka przy świetle księżyca i pod rozgwieżdżonym niebem jest dodatkowo wzbogacona o krótki odpoczynek na szczycie, gdzie będziesz mógł przebudzić się wschodzie słońca, doświadczając natury w całym jej pięknie i mocy. Tym razem Twój wysiłek zostanie nagrodzony niezapomnianymi wspomnieniami. Ta wycieczka jest jedną z najbardziej wymagających, ale także jedną z najbardziej satysfakcjonujących w regionie. Po każdym podejściu masz możliwość pokrzepienia i odpoczynku.

05

- Wyjście z Veliki Rujno, płaskowyżu położonego na wysokości 900 m n.p.m. i wędrowka przez malownicze górskie krajobrazy
- Zejście do Ramića Dvori i dalej aż do kanionu Velika Paklenica
- Wycieczka o średnim poziomie trudności (7 h) o długości nieco ponad 11 kilometrów

www.hotel-rajna.com


06

- Wymagająca wycieczka z przewodnikiem Parku Narodowego Paklenica w kierunku Sveto Brdo (1751 m)
- Sveto Brdo to jeden z najbardziej imponujących szczytów Welebitu
- Wejście przy świetle księżyca i pod rozgwieżdżonym niebem, z krótkim odpoczynkiem na szczycie
- Przebudź się na szczycie o wschodzie słońca

www.hotel-rajna.com



Sveto Brdo



Mirila

07 Mirila

Mirila to specyficzne pomniki-grobowce położone wzdłuż szos i ścieżek Welebitu. Te symbole życia i śmierci w górach powstały między XVII a XX wiekiem. Związane są z obyczajami pogrzebowymi miejscowej ludności, która ze względu na oddalenie od kościołów i cmentarzy musiała transportować swoich zmarłych na odległy cmentarz. Kamienie ustawione przy głowie i stopach, a także umieszczone na całej długości zmarłego, są świadectwem trudnego życia i śmierci w górach.

Dziś na ścieżkach edukacyjnych, w kilku oznaczonych miejscach można podziwiać przeszłość tego niezwykłego obszaru. Kamienne tablice dają wyjątkową szansę wglądu w czasy, w których w Welebiecie żyła ludność tubylcza i świadczą o sposobie życia, zwyczajach i rytuałach jako niematerialnym dziedzictwie kulturowym Chorwacji.

Etno dom Marasović jest gospodarzem wystawy „Mirila – spoczynek dusz”, która dzięki współczesnej interpretacji naukowców i artystów ożywia dawne zwyczaje.

07

- Mistyczne kamienne grobowce
- Opowiadają historię ciężkiego górskiego życia i śmierci w górach
- Kilka oznaczonych miejsc w obrębie ścieżek dydaktycznych

Masyw górski Welebit

PARK KRAJOBRAZOWY WELEBIT

Dla wszystkich miłośników aktywnego wypoczynku Park Przyrody Welebit jest obowiązkowym punktem zwiedzania. Na terenie parku znajdują się także dwa parki narodowe, rezerваты, pomniki przyrody itp., co świadczy o jego różnorodności biologicznej. Oferuje szeroką gamę atrakcji, takich jak piesze wędrówki, jazda na rowerze, spływy kajakowe i rafting na Zrmanji. Wybierz aktywność, która najbardziej Ci odpowiada i rozpocznij przygodę życia.



Jaskinie Cerovac

08 Jaskinie Cerovačke – Czar krasowych podziemi

Poznaj Jaskinie Cerovac stanowiące część największego kompleksu jaskiń w Chorwacji! Studiowanie i poznawanie tego tajemniczego świata z pewnością Cię zachwyci. W jaskiniach kryją się tajemnice dawnych czasów, legendy i historie gotowe do odkrycia.

Już przy pierwszym kroku w kierunku głębokiej na 192 metry jaskinia Gornja Cerovačka, zachwycą Cię przestronne sale i różnorodne kanały rozciągające się na długości ponad 4035 metrów. Doświadczeni przewodnicy odkryją przed Tobą bogactwo tego zagadkowego miejsca – zachwycające znaleziska paleolitu, kości niedźwiedzia jaskiniowego i fantastyczne formacje geologiczne. Nie przegap Medvjeđi Rov, miejsca o głębokości 100 metrów, w którym odkryto liczne pozostałości kości niedźwiedzia jaskiniowego. Znajduje się tu także Wielka Sala i Sala Paleolitycznego Myśliwego, w których zachowały się ślady starożytnych wypraw myśliwskich.

Jaskinia Donja Cerovačka z nieco dłuższymi kanałami o długości 4058 metrów otworzy Ci drzwi do zupełnie innego świata. Tutaj każda kropla wody przy współdziałaniu ścian jaskini, tworzy fascynujące stalaktyty i stalagmity, zaś kamienne ściany przekazują historie o starożytnych niedźwiedziach jaskiniowych. Przygotuj się na zaskoczenie podczas zwiedzania Medvjeđa Dvorana (Sala Niedźwiedzia), Mamutova Dvorana (Sala Mamucia) i innych imponujących przestrzeni.

Jaskinie Cerovac są istotną atrakcją turystyczną, dlatego w obu jaskiniach dostępne są zorganizowane wycieczki z profesjonalnymi przewodnikami. Niezależnie od tego, czy jesteś miłośnikiem przyrody, poszukiwaczem przygód czy odkrywcą, te mistyczne miejsca zaoferują Ci niezapomniane wrażenia. To szansa na odkrycie nieznanych światów i magii krasowych podziemi.

08

- Atrakcja, którą trzeba zobaczyć
- Część największego kompleksu jaskiń w Chorwacji
- Zwiedzanie dwóch jaskiń (Górnej i Dolnej) z doświadczonym przewodnikiem

09

- Vaganski Vrh (1757 m) i Sveto Brdo (1752 m)
- Z punktu widokowego Liburnija (1709 m) roztacza się zapierający dech w piersiach widok na archipelag zadarski
- Doświadczonym alpinistom zaleca się wspinaczkę z profesjonalnym przewodnikiem

www.np-paklenica.hr

09 Najwyższe szczyty Welebitu


Spakuj plecak przygotuj się do podróży! W tym magicznym regionie znajdują się najwyższe szczyty Welebitu, wyzwanie dla wszystkich miłośników przyrody, przygód i aktywnego wypoczynku. Vaganski Vrh z wysokością 1757 metrów i Sveto Brdo z wysokością 1752 metrów oferują odwiedzającym możliwość przeżycia wyjątkowych chwil, zapierających dech w piersiach widoków i historii, które ożywiają na naszych oczach.

Jeśli mówimy o szczytach, zarówno dosłownie, jak i w przenośni, na szczególną uwagę zasługują z pewnością Vaganski Vrh i Sveto Brdo. Oprócz tego, że stanowią one niemałe wyzwanie, z ich szczytów ukazują się panoramy, które na zawsze zapadną w Twoją pamięć. Te dwa szczyty są jak królowie Welebitu, dumnie wznoszący się ponad wszystko.

Ale piękno Welebitu to nie tylko szczyty. W czasie spacerów po gestych lasach, odkrywamy różnorodne gatunki roślin, a kolorowe kwiaty i pachnące trawy uatrakcyjniają teren. Bogata fauna dodatkowo wzbogaca ten region, dając możliwość spotkania dzikich zwierząt w ich naturalnym środowisku.

Wspinając się na najwyższy punkt tego obszaru, nie można przegapić punktu widokowego Liburnija, który znajduje się na wysokości 1709 metrów nad poziomem morza. Rozpościera się stamtąd widok, który nie pozostawia obojętnym – cały archipelag zadarski masz przed sobą rozrzucony niczym sznur pereł po lśniącym Morzu Adriatyckim. Stojąc w punkcie widokowym, poczujesz się tak, jakbyś patrzył na obraz namalowany przez samą naturę.

I choć przygody i wyzwania są nieodłączną częścią Welebitu, należy podkreślić, że doświadczonym alpinistom również poleca się wynajęcie profesjonalnego przewodnika. Góry są piękne, ale wymagają szacunku i znajomości tutejszych warunków. Z doświadczonym przewodnikiem będziesz bezpieczna, a swoją przygodę wzbogacisz o liczne historie i informacje o tym magicznym regionie. Zapraszamy Cię do podróży, która przekroczy wszelkie Twoje oczekiwania. Poznaj Welebit i pozwól, aby jego sekrety podbiły Twoje serce na zawsze!



Park Krajobrazowi Welebit

10 Velebit Photo Safari

Nie ma lepszego sposobu na odkrycie magii Chorwacji niż Velebit Photo Safari. Zaprojektowana z myślą o najdłuższym chorwackim masywie górskim, atrakcja ta poprowadzi Cię przez jedne z najpiękniejszych krajobrazów Parku Krajobrazowego Velebit.

To, co czyni tę przygodę naprawdę wyjątkową, to liczne przerwy na zdjęcia. Nasi doświadczeni przewodnicy wskażą Ci, gdzie najlepiej uchwycić każdą chwilę – niezależnie od tego, czy jest to galopujący na wolności dziki koń, czy jedno z miejsc, w których kręcono filmy o Winnetou. Tak, dobrze słyszałeś! To tutaj możesz wyruszyć w drogę śladami legendarnego indiańskiego bohatera Dzikiego Zachodu, Winnetou, poczuć magię miejsc, w których zrodziła się historia plemienia Apaczów.

Szukając autentycznych wrażeń, będziesz miał okazję przejechać się pojazdami terenowymi aż do podnóża Tulove Grede, malowniczych wapiennych skał. Ostatni punkt naszej przygody to kanion rzeki Zrmanja, kolejna lokacja filmowa, która pozostawiła niemały ślad w sercach wielu osób.

Nie martw się, jeśli nie jesteś doświadczonym alpinistą lub fotografem. Velebit Photo Safari zostało zaprojektowane tak, aby było przystosowane do wszystkich grup wiekowych i poziomów sprawności. Z łatwością rozkoszuj się pięknem natury, podczas krótkich spacerów i wykorzystuj każdą okazję do zrobienia idealnego zdjęcia. Przy każdej przerwie w drodze odświeżysz się i poznasz bogatą historię tego regionu, od pasterzy, którzy żyli tu od tysięcy lat, po ciekawe fakty na temat Velebitu.



Velebit Photo Safari

11 Wycieczka rowerowa po południowej stronie Velebitu

Dołącz do nas podczas trzygodzinnej wycieczki rowerowej z przewodnikiem i poznaj Velebit, najdłuższe pasmo górskie w Chorwacji. Velebit rozciąga się wzdłuż Morza Adriatyckiego od Vratnika nad miejscowością Senj, położoną na północnym zachodzie, do rzeki Zrmanji znajdującej się na południowym wschodzie. Pasma liczy sobie 145 km.

Naszą podróż rozpoczynamy niedaleko kościoła św. Franje na starej szutrowej drodze Obrovac - Sveti Rok. Jazda pod górę prowadzi do podnóża Tulove Grede, imponujących formacji skalnych i jednego z najbardziej atrakcyjnych i rozpoznawalnych szczytów Velebitu. Stąd można podziwiać piękne krajobrazy, które były tłem dla wielu filmów, w tym serii filmów o Winnetou, najsłynniejszym fikcyjnym wodzu Indian.

Dalej, droga znajdująca się na wysokości 780 m n.p.m., prowadzi nas w dół w kierunku Veliki i Mali Libanj, a następnie jedziemy szutrową drogą 19 km aż do Starigrad. Trasa jest połączeniem dróg asfaltowych i szutrowych, a łączna długość trasy wynosi prawie 34 kilometry. Wymagana jest odpowiednia kondycja i doświadczenie w jeździe na rowerze. Trasa jest oznaczona jako wymagająca, czas jazdy na rowerze to 3 godziny, a całkowity czas trwania wycieczki to 5-6 godzin.

Podczas jazdy możesz podziwiać wspaniałe widoki na Sveto Brdo, Morze Adriatyckie i archipelag Zadar, za to Riwiera Paklenica zachwyci Cię swoim naturalnym pięknem. Pakiet obejmuje rower górski, kask, przewodnika, bilet do parku krajobrazowego Velebit i posiłek.

10


- Odpowiedni dla wszystkich grup wiekowych i poziomów sprawności
- Piękne widoki panoramiczne
- Przerwa na zdjęcia w lokacjach z filmu Winnetou
- Zwróć uwagę na dzikie konie

www.hotel-rajna.com

11

- Trzygodzinna wycieczka rowerowa obejmująca prawie 34 kilometry tras
- Połączenie ścieżek asfaltowych i szutrowych
- Zwiedzaj Tulove Grede, imponujące formacje skalne
- Wymagana jest odpowiednia kondycja i doświadczenie w jeździe na rowerze

www.hotel-rajna.com



Jazda na rowerze po Velebitu

12 Crnopac

Crnopac to najbardziej wysunięta na południe góra Welebitu, z najwyższym szczytem o tej samej nazwie o wysokości 1 402 m. Góra zachwyca skalistymi i stromymi grzbietami, dolinami i różnymi formami skalnymi. Stąd rozpościera się jeden z najpiękniejszych widoków nie tylko na Dalmację i region Lika, ale także na całą Welebit. Na sam szczyt można dojść oznakowanymi szlakami górskimi Prezid – Veliki Crnopac i Prezid – schronisko Crnopac – Veliki Crnopac. Crnopac można także odkrywać dzięki nowo otwartej via ferrata Bat, polecanej doświadczonym miłośnikom gór.



Schronisko Crnopac



Ferrata Bat, Crnopac



Widok z Crnopaca

13 Adventure Park Vaganac

Pokonywanie wysokości, poczucie wolności i adrenalina czekają na Ciebie w Adventure Park Vaganac, skalistym parku znajdującym się na wysokości 800 metrów nad poziomem morza, położonym pomiędzy Parkiem Narodowym Paklenica, a Parkiem Krajobrazowym Welebit. Skalisty park Vaganac to nie tylko adrenalina i emocje, to także bezpieczeństwo. Doskonale wyszkolona kadra gwarantuje bezpieczne, sprawnie zorganizowane i niezapomniane przeżycia. Sky bridges, wspinaczka skałkowa, via ferrata i zjazdy na linie zapewniają różne wyzwania. To nie tylko zastrzyk adrenaliny, ale też kolejny krok ku większej pewności siebie.

Tutaj masz szansę zaznać przygód, panoramicznych widoków idealnych do robienia zdjęć, a widok na naturalne piękno i różnorodność tego regionu z pewnością sprawi, że oniemiejesz z wrażenia.

13

- Skalisty park położony jest na wysokości 800 m n.p.m
 - Znajduje się pomiędzy Parkiem Narodowym Paklenica, a Parkiem Krajobrazowym Welebit
 - Sprawdź swoje umiejętności motoryczne, utrym równowagę, pokonaj lęk wysokości
 - Wyjątkowe przeżycie z urzekającymi widokami
- www.distinct-travel.com

Masyw górski Welebit

KANION RZEKI ZRMANJA

Zrmanja ze swoim kanionem wykutym w kamieniu oferuje wyjątkowe połączenie rekreacji, relaksu i okazji do chłonięcia naturalnego piękna! Doświadcz natury w jej najczystszej postaci. Spraw, aby Twoje wakacje były aktywne, satysfakcjonujące i niezapomniane. Skorzystaj z okazji i popłynij do serca Chorwacji, gdzie czeka na Ciebie bajeczna rzeka!

14

Wycieczka kajakiem po rzece Zrmanja

Wpłyn do świata magii i dzikiej przyrody kanionu Zrmanja, gdzie rzeka przedziera się przez wapienny kanion - Zrmanja to właściwe miejsce na relaksujące eksploracje i przygodę! Podczas tej wycieczki nie tylko odkryjesz piękno kanionu Zrmanja, ale także poczujesz się jak odkrywca tej nieodkrytej perły.

Pomysł jest prosty, ale wrażenia nie do opisania. Na stabilnych, łatwych w manewrowaniu kajakach zaczynasz od Obrovac i pokonujesz 14 km, aż do ujścia w pobliżu Maslenicy. Wycieczkę prowadzi doświadczony przewodnik, a Ty otrzymujesz cały niezbędny sprzęt, więc jedyne, co Ci pozostaje, to cieszyć się przyrodą. Po prostu zrelaksuj się, podczas gdy Zrmanja niesie Twój kajak delikatnym prądem.

Przygotuj się na 3-4 godziny wiosłowania, całkowity czas trwania wycieczki wyniesie 5-6 godzin. Wymagana jest przeciętna kondycja fizyczna, również mile widziani są wszyscy powyżej 6 roku życia. Wycieczka nie jest wymagająca i nadaje się a dla rodzin z dziećmi. Nie zapomnij zabrać ze sobą wszystkiego, czego potrzebujesz na tę przygodę: lekkie buty, t-shirt, kapelusz, krem z filtrem przeciwsłonecznym, kanapki, przekąski energetyczne, 2 litry wody, kostium kąpielowy, ręcznik, pierwsza pomoc, telefon komórkowy, dowód osobisty i suche ubrania.

14

- Odkryj piękno kanionu Zrmanja
- Zrelaksowana wycieczka z Obrovca do Morza Novigradskiego
- Zapewniony jest przewodnik i sprzęt

www.hotel-rajna.com

Splyw kajakowy na Zrmanji



Splyw na rzece Zrmanja

15

Splyw na rzece Zrmanja

Odkryj magię rzeki i poczuć emocje, jakie oferuje kanion rzeki Zrmanja! Znana jako jedno z najpopularniejszych miejsc do raftingu, Zrmanja, oferuje prawdziwą przygodę z dużą dawką emocji dla każdego, od rodzin po grupy przyjaciół! Nie przegap szansy na pełen adrenaliny spływ w dół rzeki, który jest równie umiarkowany, ico bezpieczny dla wszystkich poziomów zaawansowania.

Nie martw się o sprzęt, wszystko masz zapewnione: od kombinezonów neoprenowych, przez kaski ochronne, kamizelki ratunkowe, po niezawodnych przewodników. Wystarczy zabrać ze sobą jedynie kostium kąpielowy, dodatkowy T-shirt i buty do wody. Strach przed głębokością zostaw w domu. Po otrzymaniu sprzętu i instrukcji od kapitana możesz przystąpić do spływu o długości 14,5 km. Czas trwania wycieczki zależy od tempa i kondycji fizycznej, ale zazwyczaj trwa od 2,5 do 4 godzin.

Splyw na Zrmanji jest idealny dla grup od 6 do 8 osób, zapewniając nie tylko adrenalinę, ale także możliwość stworzenia niezapomnianych wspomnień. Celem jest, aby każdy mógł maksymalnie cieszyć się wybraną aktywnością.

Ta przygoda zapewni mnóstwo emocji, spektakularne efekty wizualne i co najważniejsze, nieograniczoną zabawę.

15

- Pełen adrenaliny spływ w dół rzeki (poziom umiarkowany i bezpieczny)
- Jedno z najpopularniejszych miejsc raftingowych w Chorwacji
- Zapewniony jest przewodnik i sprzęt

www.en.riva-rafting-centar.hr



Splyw na rzece Zrmanja



Skoki na bungee



Winnetou

16 Skoki na bungee

Stoisz na skraju mostu Maslenica, z widokiem na tętniącą życiem panoramę Adriatyku i jesteś gotowy na przygodę? Powiedz TAK ekscytacji i przygotuj się na najwyższy skok na bungee w Chorwacji! To miejsce nie tylko zachwyca wizualnie, ale także jest skarbnicą dla wszystkich miłośników adrenaliny.

Ta pełna adrenaliny aktywność gwarantuje dawkę emocji, którą zapamiętasz na całe życie. Gdy poczujesz, że Twoje serce bije szybciej, jesteś gotowy na skok, który łączy w sobie strach, szczęście i czystą rozkosz. Jeśli jesteś poszukiwaczem przygód lub po prostu chcesz spróbować czegoś nowego, skoki na bungee na Moście Maslenica to coś, co musisz dodać do swojej listy życzeń.

Jeśli chodzi o bezpieczeństwo, nie martw się. Skoki na bungee na Moście Maslenica są zorganizowane w najdrobniejszych szczegółach, wraz z całym niezbędnym sprzętem i środkami bezpieczeństwa, tak aby każdy skok był bezpieczny i ekscytujący. Doświadczeni instruktorzy poinformują Cię i udzielą szczegółowych instrukcji jeszcze przed samym skokiem, dzięki czemu nawet ci, którzy zdecydują się na tego typu przygodę po raz pierwszy, będą mogli cieszyć się nią bez obaw. Most ma 56 metrów wysokości i jest skonstruowany tak, aby zapewnić idealną platformę do tej aktywności, a naturalne otoczenie doda dodatkowego uroku całej przygodzie. Emocje, radość i adrenalina gwarantowane!

16

- Najwyższy skok na bungee w Chorwacji
- Znajduje się na słynnym moście Maslenica
- Aktywność, w której nie brakuje adrenaliny

www.izazov-tours.hr

17 Winnetou

Podążając śladami Winnetou, otwórz drzwi do świata, w którym historia legendarnego indiańskiego wodza ożywa w każdym kamieniu i każdej fali rzeki Zrmanja! Ten tajemniczy kanion o szmaragdowym kolorze wody i dzikich krajobrazach był sceną dla serii filmów nakręconych w latach 60-tych ubiegłego wieku, na podstawie powieści Karola Maya. Filmy te zyskały wielu fanów Winnetou na całym świecie.

To wprowadzenie do świata niezwykle naturalnego piękna i filmowej magii ma moc przeniesienia Cię w jeden z najbardziej ekscytujących rozdziałów kinematografii i literatury, a wszystko to w sercu pięknej Chorwacji.

Dowiedz się więcej o filmie, ekipie filmowej, odkryj liczne lokalizacje filmowe, w których kręcono filmy, a także odwiedź muzeum i miejsce pamięci Winnetou w Starigradzie – Paklenicy. Wystawa mieści się w oryginalnej scenarii starej części hotelu Blue Sun Alan, w którym podczas kręcenia filmu przebywali członkowie ekipy filmowej. Dzięki autentycznym pokojom, rekwizytom, zdjęciom i materiałom dokumentalnym poczujesz atmosferę tamtych czasów i staniesz się częścią tej historii.

Dzięki przygodom w tym cudownym regionie będziesz miał okazję stać się częścią indiańskiego plemienia Apaczów i poznać region w jego autentycznej, nienaruszonej formie, z licznymi atrakcjami. Spragnionych ekscytujących wrażeń i nauki ślady Winnetou prowadzą przez dziewiczą przyrodę, historyczne opowieści i legendy, dzięki czemu pobyt w kanionie rzeki Zrmanja staje się naprawdę niezapomniany. Wszystkie te elementy są wplecione w historię, która czeka na odkrycie i którą będzie mogli podzielić się z innymi. Zaproście wszystkich do przyłączenia się i stania się częścią tej magii!

17

- Poznaj niektóre z najpopularniejszych lokalizacji filmowych
- Dowiedz się czegoś nowego o filmie i ekipie filmowej
- Odwiedź Muzeum Winnetou i Miejsce Pamięci Winnetou

Riwiera Biograd

PARK KRAJOBRAZOWY JEZIORO VRANSKO

Park Krajobrazowy Jezioro Vransko to dolina krasowa położona u wybrzeża Adriatyku, która zajmuje powierzchnię około 57 km², a znajduje się zaledwie pięć minut jazdy od miejscowości Pakoštane. Park Uważany jest za wyjątkowy teren rekreacyjny i siedlisko o znaczeniu światowym. Służy jako miejsce gniazdowania ponad 260 gatunków ptaków oraz miejsce odpoczynku i żerowania niezliczonych ptaków wędrownych. Do parku można wejść trzema oficjalnymi wejściami: Crkvi-
ne, Kamenjak i od portu Prošika. Nad jezioro, niezależnie od wybranego wejścia, najlepiej dotrzeć samochodem, wcześniej zorganizowanym transportem lub w ramach wycieczki. Czeka-
ją tam na Ciebie różne możliwości spędzania wolnego czasu.



18 Ornitologija

Park Krajobrazowy Jezioro Vransko to ornitologiczny raj. Żyje w nim ponad 260 gatunków ptaków, których lokalne populacje mają wyjątkowe znaczenie w skali kraju, Europy i świata. Każdy poranek i każdy zachód słońca są tu szczególnie magiczne, kiedy ptaki tańczą na niebie lubi wyruszają w poszukiwaniu pożywienia

Z doświadczonym przewodnikiem i lornetką w dłoni, dotychczas do gry polegającej na odkrywaniu i rozpoznawaniu pięknych pierzastych mieszkańców tego regionu. W tym cudownym zakątku świata odgłosy ptaków stają się melodiami opowiadającymi historie o życiu w tym będącym pod ochroną raj.

Najlepszy czas na wizytę to wiosna i jesień. Na wycieczkę można wybrać się z przewodnikiem i poczuć się jak prawdziwy ornitolog. Obserwacja ptaków otworzy przed Tobą drzwi do nowego świata, świata, w którym poczujesz prawdziwy rytm natury i jej mieszkańców. Wcześniej rano i o zmierzchu masz największą szansę na dostrzeżenie rzadkich gatunków, a bagna i trzcinowiska mają szansę stać się prawdziwą sceną do obserwacji ptaków.

19 Ścieżki rowerowe

Odkryj idealną dla siebie trasę pomiędzy Biograd i Pakoštane - niezależnie od tego, czy wolisz jazdę wzdłuż wybrzeża, czy zwiedzanie wnętrza regionu. Każda trasa ma inny poziom trudności i długości, dzięki czemu możesz wybrać tę, która najlepiej odpowiada Twojej kondycji i preferencjom.

Wokół Jeziora Vransko znajduje się łącznie ponad 50 km tras rowerowych. Prawdziwa perełka rowerowa, a zarazem najdłuższa trasa rozpoczyna się we wsi Vrana, niedaleko miejscowego kościoła, i pnie się w kierunku Majdan, skąd rozpościera się widok na rezerwat ornitologiczny. Szlak prowadzi dalej wschodnim brzegiem jeziora w kierunku centrum informacyjnego Prosika. Część ścieżki przebiega wzdłuż półwyspu Babin Škoj, gdzie

możesz odkryć pozostałości twierdzy Liburnii i Weneckiej Wartowni. W porcie Prosika odświeżysz się w cieniu i napełnisz butelki wodą, podziwiając widok na kanał łączący jezioro z morzem.

Mijając zachodni brzeg jeziora, w kierunku Crkvina, dojeżdżasz do 3-kilometrowego odcinka autostrady, po którym ponownie wracasz na szutrową drogę, która przebiega przez Drage i Pakoštane. Trasy te dają możliwość aktywnego wypoczynku, rozkoszowania się słońcem i świeżym powietrzem, z możliwością zwiedzania stanowisk archeologicznych oraz podziwiania bogatej flory i fauny.

Wyrusz na przygodę, poczuj orzeźwiająca bryzę na twarzy podczas jazdy na rowerze i odkryj niezbadane zakątki tej wspaniałej części Chorwacji. Wymagające tereny, różnorodne krajobrazy i zapachy oraz dźwięki natury sprawiają, że region ten jest prawdziwym rajem dla wszystkich miłośników turystyki aktywnej.



18

- Krajobrazowym Jezioro Vransko
 - Wypożycz lornetkę i spróbuj dostrzec jak najwięcej gatunków
 - Najlepszy czas na wizytę - wiosna i jesień, zwłaszcza wczesnym rankiem lub przed zachodem słońca
 - Dostępne są również wycieczki z przewodnikiem
- www.pp-vransko-jezero.hr

19

- Przepiękne ścieżki rowerowe obok Parku Krajobrazowego Jezioro Vransko
 - Przepiękne ścieżki rowerowe obok Parku Krajobrazowego Jezioro Vransko
 - Wybierz poziom trudności i długość trasy
- www.zadarbikemagic.com



Park Krajobrazowy Jezioro Vransko

20 Punkt widokowy Kamenjak

Punkt widokowy Kamenjak wznosi się 283 metry nad poziomem morza. W czasie wspinaczki na najwyższy szczyt Parku Krajobrazowego otwiera się przed Tobą widok na magię natury, który zapiera dech w piersiach. Chłoń całe piękno widoku największego naturalnego jeziora w Chorwacji, gajów oliwnych i murków z kamienia w Modrav i błękitnego morza usianego wyspami archipelagu Zadar, Szybenik i Kornati.

Centrum Kamenjak oferuje także możliwość nauki i relaksu. W centrum informacyjnym można dowiedzieć się więcej o Parku, kupić bilety na wycieczki rowerowe i wypadu oraz skosztować specjałów tradycyjnej restauracji. W połowie września nie przegap okazji, aby spotkać się z lokalnymi rolnikami na jarmarku „Luka i igara”.

20

- Fantastyczny widok na jezioro i archipelag
- Znajdź sklep z pamiątkami i uwielbianą salę degustacyjną
- Dostępne są także szlaki górskie

21 Szlaki piesze i górskie

Prawdziwy klejnot dla wszystkich miłośników przyrody, Riwiera Biograd oferuje idealne miejsce do odkrywania i cieszenia się cudami natury. Wyrusz w drogę, odkryj różnorodność biologiczną podczas wędrówki po edukacyjnych ścieżkach nad jeziorem. Ścieżki przystosowane są dla rodzin szukających wakacji wypełnionych zabawą i nauką.

Szlaki górskie wokół szczytu Kamenjak prowadzą przez gęste lasy dębów ostrolistnych i imponujące kaniony Orlja Draga i Mernjača, a szlaki botaniczne ukazują różnorodną florę. W okolicy można wybrać jeden spośród różnorodnych szlaków, a nawet poczuć ducha pielgrzymki wielkopiątkowej, przechodząc Drogę Krzyżową o długości 2,5 km prowadzącą do Kaplicy Wszystkich Świętych.

Poszerzaj swoje horyzonty w malowniczym miasteczku Pakoštane, gdzie czekają na Ciebie szlaki górskie obfitujące w piękno przyrody i bogactwo kulturowe. Od cichych leśnych ścieżek po wysokie punkty widokowe z widokiem na błękitne Morze Adriatyckie, region ten zaprasza do odkrycia wszystkich swoich tajemnic.

21

- Odkryj różnorodność biologiczną obszaru w czasie wędrówek brzegiem jeziora, szlak edukacyjnych dostosowane dla rodzin
- Odkryj szlaki turystyczne znajdujące się w pobliżu malowniczego miasteczka Pakoštane

www.zadarbikemagic.com/en/trails/hiking

Punkt widokowy Kamenjak





22 Spływy kajakowe

Jezioro Vransko to miejsce, gdzie piękno przyrody łączy się z aktywnym wypoczynkiem, pozwalając przeżyć niezapomniane chwile. Wynajmij kajak w Centrum Informacyjnym Prosika i wyrusz w niezapomnianą przygodę! Spływy kajakowe pozwalają w pełni poznać przyrodę Jeziora Vransko. Podczas spływu można odkryć jego ukryte piękno, poczuć zapach dzikich roślin i posłuchać melodii ptaków.

W porcie Prosika można wypożyczyć kajaki w bardzo przystępnych cenach, zarówno na godzinę, jak i na cały dzień. W ofercie są kajaki jednoosobowe, dwuosobowe oraz specjalistyczne kajaki do wędkowania dla wszystkich, którzy chcą wzbogacić swój odpoczynek o łowienie. Odkryj wszystkie cuda, jakie kryje Jezioro Vransko i daj się oczarować jego nieskończonemu pięknu i harmonii natury.

22

- Jeden z najciekawszych sposobów na podziwianie największego naturalnego jeziora w Chorwacji
- Wynajmij jedno lub dwuosobowy kajak w centrum informacyjnym przy wejściu do Prosika

23 Łódź elektryczny „Danguba”

Po Parku Krajobrazowym Jezioro Vransko można pływać elektryczną łodzią „Danguba”. Nowa łódź została nazwana na cześć czapli purpurowej (danguba), zagrożonego gatunku, który jest również znakiem rozpoznawczym parku. Transport na terenie Parku zapewnią także łódź zasilana energią słoneczną, kolejka elektryczna i rowery elektryczne. Wybierz swój ulubiony rodzaj transportu!

23

- Nazwana na cześć znaku towarowego Parku Krajobrazowego Jezioro Vransko
- Jeden z czterech rodzajów transportu w parku

24 Żeglarstwo

Wiatr we włosach i poczucie wolności, jakie daje falujące morze. Riviera słynie jako wspaniałe miejsce dla miłośników żeglarstwa. To miejsce, w którym spotykają się wszystkie najlepsze warunki do aktywnego wypoczynku, dzięki którym żeglowanie jest nie tylko możliwe, ale także niezapomniane - krystalicznie czyste morze, łagodne zmiany prądów i łagodne prądy morskie. Na dodatek jest to obszar z największą liczbą wysp, idealny do eksploracji i przygód, gdzie każda wyspa kryje swoje tajemnice i piękno.

Każdy dzień spędzony w tym regionie oferuje nową okazję do przeżycia przygody, niezależnie od tego, czy mowa o odkrywaniu ukrytych plaż, wygrzewaniu się w słońcu na pokładzie żaglówki czy delektowaniu się lokalnymi przysmakami. Nie ma wątpliwości, że ten raj dla żeglarzy wypełni Wasze dni radością, relaksem i niezapomnianymi chwilami. To miejsce obiecuje nie tylko przygodę i relaks, ale także możliwość stworzenia cennych wspomnień.

24

- Krystalicznie czyste morze, łagodne zmiany prądów i łagodne prądy morskie – wspaniałe warunki do żeglowania
- Obszar z największą liczbą wysp, idealny do odkrywania
- Otoczony kilkoma parkami narodowymi i krajobrazowymi, nigdy nie będziesz się nudzić

25 Przystanie, czartery, regaty

Poznaj centrum czarterów, przystani i regat, którego nie będziesz chciał opuszczać. Nawet łodzią. Każdy doświadczony żeglarz zna prawdziwą wartość przyjaznego portu lub dobrze wyposażonej przystani. W regionie Zadaru takich miejsc jest wiele. Wybrzeże regionu Zadaru, zwłaszcza okolice Biogradu, to najbardziej rozwinięta żeglarsko część Adriatyku. Okoliczności historyczne wymagały, aby porty, kotwicowiska i miejsca do cumowania w całym regionie były liczne i położone blisko siebie, a wspaniałe, nowoczesne porty i przystanie w okolicy podniosły stawkę i wyniosły grę na nowy poziom. Po wyczerpującym dniu żeglugi po archipelagu i napełnieniu serca po brzegi cudami natury i odległymi horyzontami przyjaznego morza, z pewnością nie będziesz musiał się martwić, gdzie rozprostować nogi i wypocząć.

25

- Idealny punkt wypadowy dla wszystkich miłośników żeglarstwa
- Świetnie wyposażone przystanie i porty



Archipelag

DUGI OTOK Z PARKIEM KRAJOBRAZOWYM TELAŠĆICA

Niesamowite przeżycia na wyspie w regionie Zadaru - Krajobrazowy TELAŠĆICA. Dugi Otok to idealne miejsce na aktywny wypoczynek nad morzem, zwypelniony dniami pełnymi relaksu na plaży. Spragnionym przygód polecamy nurkowanie z doświadczonymi nurkami lub jeden z wielu spływów kajakowych - wśród nich dostępny jest nawet spływ o zachodzie słońca!



26 Interpretacyjno- edukacyjne centrum Grpašćak

Witamy w Interpretacyjno-edukacyjnym Centrum Grpašćak - położonym na skraju klifu. Z tej głównej atrakcji parku, roztaczają się spektakularne widoki na bezkresny błękit Morza Adriatyckiego. Tutaj doświadczysz uczucia unoszenia się nad morzem.

To właśnie na terenie Twierdzy Grpašćak przeszłość i teraźniejszość tworzą harmonię. Niegdyś fort wojskowy, obecnie przekształcony w centrum turystyczne. Wybierz się na spacer wzdłuż jego zabytkowych murów i poczuć ducha przeszłości.

Rodzinom z dziećmi nasza wystawa morska zapewni szczególnie zabawne i interaktywne przeżycia. Tutaj dzieci będą mogły się zapoznać z morskimi cudami Adriatyku, a jednocześnie rozwinąć swoją ciekawość i miłość do natury.

26

- Główna atrakcja parku, położona na skraju klifu
- Unikalny fort wojskowy przekształcony w centrum turystyczne
- Wystawa morska odpowiednia także dla dzieci
- Piękny widok na Telašćice i Kornati

www.pp-telascica.hr

27 Słone Jezioro Mir

Słone jezioro Mir, znajdujące się na terenie parku, oczaruje Cię swoim pięknem. Otoczone skałami i bogatą roślinnością, znajduje się w bezpośrednim sąsiedztwie twierdzy Grpašćak i oferuje wyjątkowo spokojne i relaksujące otoczenie. Jest to idealne miejsce na relaks wśród przyrody i obserwowanie ptaków.

Z drugiej strony, tym którzy mają w sobie ducha przygody, szlaki te zapewnią niepowtarzalną okazję do poznania nietkniętej przyrody Dugięgo Otku. W parku i na całej wyspie znajduje się wiele szlaków górskich i pieszych, które poprowadzą Cię przez piękne krajobrazy i dziką przyrodę tej wspaniałej wyspy..

To niesamowite miejsce oferuje również niepowtarzalną okazję do głębszego zanurzenia się w fascynujący świat Morza Adriatyckiego, otwierając drzwi do podwodnego cudu. Nasza ścieżka edukacyjna znajdująca się pod wodą, która została zaprojektowana specjalnie dla Ciebie, pozwoli Ci poznać bogactwo morskiego świata w pouczający i atrakcyjny sposób.

27

- Wycieczki z przewodnikiem
- Szlaki górskie i szlaki piesze
- Podwodna ścieżka edukacyjna
- Nurkowanie

www.pp-telascica.hr



Słone Jezioro Mir

28 Żeglarstwo

Raz gdy podniesiesz żagle w tym magicznym zakątku Adriatyku, czarujące sceny nagle pojawią się przed Tobą. Szczególnie spektakularne przeżycia czekają na Ciebie podczas rejsu u podnóża klifów sięgających 100 metrów. Nie ma nic lepszego niż poczuć wiatr we włosach podczas żeglowania po krystalicznie czystych wodach Morza Adriatyckiego. Dugi Otok jest domem dla wielu ukrytych zatoczek, urzekających wiosek i urokliwej przyrody, które można odkrywać żaglówką.

Jednocześnie zwróć szczególną uwagę na mieszkańców morza! Delfiny są częstymi gośćmi tutejszych wód, dzięki czemu będziesz miał okazję obserwować je w ich naturalnym środowisku. To chwila, która na zawsze połączy Cię z pięknem morskiego świata.

28

- Najlepszy sposób na zwiedzanie okolicy od strony morza
- Przeżyj żeglowanie pod klifami o wysokości 100 metrów
- Przyjrzyj się uważnie, aby dostrzec delfiny

29 Jaskinie Golubinka i Strašna peć

Jaskinia Golubinka położona na wybrzeżu wyspy, ukryta jest tylko dla tych, którzy są gotowi do niej dopłynąć, ponieważ można do niej dotrzeć jedynie drogą morską. Gdy wejdziesz do jaskini, wkroczysz w świat naturalnego zjawiska - zobaczysz miejsce, w którym światło słoneczne oświetla skały i tworzy spektrum zielonych, turkusowych i fioletowych refleksów. Każdy odcień zmienia się, gdy słońce przemieszcza się po niebie, tworząc niepowtarzalną grę światła i koloru.

Strašna Peć stanowi wspaniały portal do innego wymiaru naturalnego piękna. Powita Cię tu wejście o imponującej wysokości siedmiu metrów, które wprowadzi Cię do raj dla miłośników ekoturystyki i przyrody. Wejście do jaskini znajduje się 70 metrów nad poziomem morza. Stąd roztacza się niesamowity widok na Dugi Otok i Morze Adriatyckie. Wewnątrz jaskini natura ukształtowała przestrzeń przypominającą sklepienia gotyckich katedr, w których stalaktyty i stalagmity tworzą cuda architektury w naturze.



Jaskinia Golubinka

Zatoczka Sakarun, Dugi Otok



30 Snorkeling i plaże

Delikatny wietrzyk, promienie słońca muskające skórę, kojący szum fal – czy jest lepszy sposób na spędzenie dnia z dala od zgiełku codzienności niż rejs łodzią motorową lub kajakiem? Wyspa Dugi Otok to idealne miejsce na szybką przygodę, z sekretnymi zatokami, masywnymi klifami i jaskiniami morskimi do zwiedzania. Jego wody są bogate w życie morskie, więc podczas wizyty możesz cieszyć się snorkelingiem. Odkryj jaskinię Golubinka, do której można dotrzeć wyłącznie kajakiem, korzystając z pobliskiej atrakcji Smocze Oko. Możesz też udać się na północ wyspy, aby znaleźć zatopiony statek Michele na głębokości 6 m, gdzie możesz przeżyć wspaniałe wrażenia z snorkelingu.



31 Pełne przygód wycieczki po wyspie

Dugi Otok, ukryta perła archipelagu zadarskiego, zaprasza Cię do stania się częścią jej historii. Doświadcz wszystkiego; od imponujących klifów Parku Krajobrazowego Telašćica po urocze zatoczki czekające na odkrycie. Jak najlepiej to zrobić? Wybierz aktywny wypoczynek, który przyspieszy rytm Twego serca..

Rozpocznij swoją przygodę na jednej z wycieczek multisportu. Oprócz poznania Dugiego Otku, masz okazję zwiedzić kajakiem trzy pobliskie wyspy. Trzy wyspy, trzy różne atmosfery, trzy niesamowite historie.

Wiosłuj przez krystalicznie czyste zatoki, eksploruj ukryte jaskinie i poczuć adrenalinę płynącą w Twoich żyłach, przy odkrywaniu każdego nowego zakątku.

Jeśli wolisz SUP-a, przygotuj się na siedmiodniową przygodę, która zmieni Twoją perspektywę. Suń po spokojnym morzu z widokiem na horyzont, codziennie wzdłuż nowej, niezbadanej plaży. To nie tylko sport; to harmonia ze światem żywołów, możliwość połączenia się z wyspą na najbardziej intymnym poziomie.

Dugi Otok to nie tylko miejsce na mapie; to zaproszenie do podróży. Tutaj każda chwila staje się przygodą, każdy szlak wyzwaniem, a każdy zachód słońca nagrodą. Dlatego miłośnicy przyrody i adrenaliny, jeśli szukacie miejsca, w którym w macie szansę odnaleźć wolność, zażyjcie koniecznie na Dugi Otok.

31

- Wypróbuj wycieczki multisportowe po wyspach
- Odwiedź 3 pobliskie wyspy kajakiem
- Dołącz do siedmiodniowej wycieczki na SUP-ach

www.malikadventures.com

Archipelag WYSPY UGLJAN I PAŠMAN

Ugljan jest niewątpliwie jedną z najpiękniejszych wysp w całym archipelagu, na którą z Zadaru można dopłynąć łodzią już w zaledwie 15 minut. Dzięki gajom oliwnym, małym portom rybackim, zatoczkom i tradycji rybołówstwa, wyspa ta jest znakomitą odskocznią od zgiełku, oferując doświadczenie tradycyjnego życia na wyspie. To tu, a także na sąsiedniej wyspie Pašman, połączonej mostem z Ugljanem lub dostępnej promem z Biogradu, znajduje się wiele szlaków pieszych i rowerowych, które zachęcają do spacerów. Czekają tu na Ciebie wielodniowe zajęcia, które zajmą całą rodzinę. Jeśli szukasz spokojnego miejsca do modlitwy, klasztor benedyktynów jest otwarty przez cały rok.



32 Wspinaczka górską i jazda na rowerze wśród gajów oliwnych

Ugljan i Pašman, dwie perły archipelagu zadarskiego, to nie tylko skarbnica śródziemnomorskich aromatów i smaków, ale także scena dla niezapomnianych, aktywnych przeżyć. Dzięki ponad 40 km szlaków prowadzących przez gęste gaje, w których rośnie ponad 100 000 drzew oliwnych, wyspy te są celem każdego poszukiwacza przygód.

Kiedy już trafisz na szlak, poczujesz nie tylko cień drzew oliwnych, ale także obecność kamiennych murków, które dodają temu krajobrazowi szczególnego, autentycznego uroku. Te murki, budowane kamień po kamieniu, zapewniają prawdziwie śródziemnomorski klimat i sprawiają, że każdy szlak jest wyjątkowy. Są niczym przewodnicy po historii i kulturze wyspy, będący świadkami wielowiekowej tradycji i wysiłku włożonego w kształtowanie tego wyjątkowego krajobrazu.

Jeśli jesteś zapalonym rowerzystą, przygotuj się na przejażdżkę, która poprowadzi Cię przez różne rodzaje terenu, od łagodnych zboczy po strome podjazdy, a wszystko to w towarzystwie pachnących gajów oliwnych, lasów i morza.

Co najważniejsze, Ugljan i Pašman są łatwo dostępne. Po krótkiej 20-minutowej podróży łodzią lub promem z Zadaru, znajdziesz się w sercu tego śródziemnomorskiego raju. Długie podróże nie są potrzebne; przygoda jest praktycznie na wyciągnięcie ręki.

33 Szczyty i punkty widokowe

Twoje serce bije z ekscytacji, gdy wspinasz się na szczyt, czujesz adrenalinę przepływającą przez twoje ciało. Gdy otwiera się widok na niesamowite krajobrazy, wiesz, że jesteś we właściwym miejscu. Witamy na Ugljan i Pašman, dwóch wyspach regionu zadarskiego, przechowujących historie, które drzemią w każdym szczytce i punkcie widokowym, a które czekają na opowiadanie.

Pierwszym przystankiem na drodze przez te perły wyspy jest twierdza św. Mihovila w miejscowości Ugljan. Ta monumentalna budowla z XII wieku nie tylko skrywa tajemnice przeszłości, ale także oferuje panoramiczny widok, który na zawsze pozostanie w Twojej pamięci. Z jej wyżyn, świat wygląda jak mozaika kolorów i kształtów, gdzie morze i niebo łączą się w doskonałej harmonii.

Ale podróż nadal trwa. Pašman zaprasza do odkrywania swoich ukrytych zakątków. Co powiesz na wycieczkę do Straży i Pustogradu? Te dwa punkty widokowe ukazują sceny, w których zieleń wyspy spotyka się z błękitem Adriatyku. Podczas gdy słońce powoli zmienia odcienie, panoramę Kornat i wspaniałego Velebitu trudno opisać słowami.

Na chwile, kiedy tęsknisz za ciszą i spokojem, klasztor benedyktynów na wzgórzu Čokovac czeka właśnie na Ciebie. Wewnątrz murów zachowały się cenne rękopisy, dzieła sztuki i zabytki, świadczące o bogatej przeszłości tego miejsca. Oprócz swojego duchowego znaczenia klasztor oferuje także wspaniały panoramiczny widok na okoliczne wyspy i Morze Adriatyckie. Ten cichy zakątek oferuje możliwość kontemplacji, wśród zapierających dech w piersiach krajobrazach.

To miejsce to wyzwanie dla duszy i ciała, to zaproszenie, które rozbrzmiewa głęboko w Tobie, pobudzając Twoją ciekawość i pasję odkrywania.

32

- Ponad 40 km tras wśród 100 000 drzew oliwnych
- Niezwykle malowniczy, z kamiennymi murkami, które zapewniają prawdziwie śródziemnomorski klimat

33

- Odwiedź twierdzę św. Mihovila w miejscowości Ugljan, zbudowaną w XII wieku
- Wybierz się na samodzielną wycieczkę do Straży i Pustograd w miejscowości Pašman
- Podziwiaj pełną panoramę Kornati i Velebitu
- Jeśli szukasz spokojnego miejsca z widokiem, odwiedź klasztor benedyktynów na wzgórzu Čokovac





34 Škraping

Tutaj, wśród ostrych skał i krystalicznie czystego morza, odbywa się wyjątkowy wyścig trekkingowy zwany škraping.

Czym dokładnie jest škraping? Jest to wyścig trekkingowy po ostrych skałach wyspy Pašman, zwanych „škrape”. Ale nie martw się, wyścig nie jest przeznaczony tylko dla profesjonalistów! Bieg podzielony jest na cztery kategorie, aby każdy mógł wybrać trasę dla siebie: Ultra (47 km) dla osób o największej wytrzymałości, Challenger (25 km) dla szukających wyzwań, Active (12 km) dla tych, którzy chcą cieszyć się przyrodą z odrobiną więcej akcji, oraz Light (6 km) dla rodzin i tych, którzy dopiero rozpoczynają swoją przygodę z bieganiem.

Jeżeli nie interesuje Cię bieganie, nie ma problemu! Ugljan i Pašman oferują znacznie więcej.

Wybierz się na spacer, pocuj pod stopami rytm natury podczas wędrówek po górach lub po prostu ciesz się ciszą i spokojem. Odkrywaj ukryte zakątki, spaceruj wśród wielowiekowych drzew oliwnych i podziwiaj historyczne zabytki, szepczące historie o przeszłości.

34

- Wyścig trekkingowy po ostrych skałach wyspy Pašman zwanych „škrape”
- 4 kategorie: Ultra (47 km), Challenger (25 km), Active (12 km) & Light (6 km)
- Jeśli nie interesuje Cię bieganie, spaceruj, wędruj po górach i ciesz się przyrodą

www.skraping.hr

35 Teren wspinaczkowy Željina

Na południowo-zachodniej zboczach twierdzy św. Mihovila znajduje się skała-klif Željina, którą polecamy wszystkim miłośnikom alpinizmu i sportów wspinaczkowych. Jest to jedyny naturalny teren wspinaczkowy w archipelagu zadarskim, bliskość morza czyni go jeszcze bardziej interesującym. Wraz z najnowszymi odcinkami dostępnych jest łącznie 40 kierunków wspinaczkowych, z których wiele jest przystosowanych dla początkujących..

35

- Idealna lokalizacja dla alpinistów i wszystkich miłośników sportów wspinaczkowych
- Atrakcyjny teren wspinaczkowy z pięknym widokiem

36

- Ponad 100 km szlaków pieszych i rowerowych
- Wiele atrakcyjnych miejsc wypoczynkowych i punktów widokowych w głębi wyspy
- Pobierz aplikację mobilną!
www.preko.hr/page/adventure-island/13

36 Przygoda na wyspie

Ten region ze swoimi ukrytymi ścieżkami prowadzi przez gęste lasy sosnowe, skaliste punkty widokowe, z których można podziwiać nieskończony błękit Morza Adriatyckiego, do tajemniczych zatoczek, gdzie morze spotyka się z kamieniem. Każdy krok na tych wyspach wprowadza Cię w świat, w którym przyroda, historia i przygoda łączą się w niezapomniane przeżycie. Ten region ukrytych szlaków i cudów natury tylko czeka na odkrycie.

Na wyspach czeka na Ciebie ponad 100 km szlaków pieszych i rowerowych, które poprowadzą Cię przez wehikuł czasu pełen cudów natury i kultury. Jednym z najbardziej wyjątkowych szlaków jest „Ścieżka Starożytnych Drzew Oliwnych” na Ugljan. Na wyspie rośnie około 700 000 drzew oliwnych, a trasa prowadzi przez gaje oliwne, liczące dwa tysiące lat. Zrewitalizowano tu gaje oliwne powstałe w miejscu pierwotnych rzymskich działek zwanych gajami cesarza Klaudiusza. Jadąc na rowerze tym szlakiem, poczujesz, jak przygoda i historia przeplatają się ze sobą, prowadząc Cię przez historie rzymskiego imperium, starożytne gaje oliwne i tradycje, które przetrwały wieki.

Aby maksymalnie wykorzystać swój pobyt, pobierz naszą aplikację mobilną. Dostarcza ona wszelkich potrzebnych informacji, od szczegółowych map szlaków po rekomendacje najlepszych miejsc do odpoczynku i odświeżenia się.



Św. Mihovil, Preko



Teren wspinaczkowy Željina, Preko

WYSPA PAG

Niesamowitego krajobrazu północnej części wyspy Pag nie da się porównać z niczym na planecie – bo najbardziej przypomina Księżyc. Odkryj ten obszar ukształtowany wiatrem bura, na rowerze lub po prostu wybierz się na jeden z wielu szlaków turystycznych! Dla nieco odważniejszych można wybrać także spływy kajakowe i wspinaczkę.

37

Wyspa księżycowa

Przez wieki bura tańczyła nad wyspą Pag, pozostawiając po sobie nie tylko rześkie powietrze, ale także dzieło sztuki wykute w kamieniu. Ten wspólny taniec wiatru i kamienia stworzył krajobrazy jak z Księżyca, dzięki czemu Pag zyskał nieoficjalną nazwę: „Księżycowa Wyspa”.

Teną niezwyklej tereny jest efektem gry natury. Każda skała, każdy kamień, każda dolina na Pagu opowiada historię odwiecznej walki natury z żywiołami. Ten wyjątkowy obszar sprawia, że Pag jest idealnym miejscem do zwiedzania i fotografowania. Odwiedzając wyspę mają poczucie, że przenieśli się do innego świata.

Jazda na rowerze w Pagu



38

Pag Outdoor

Pag Outdoor to przewodnik po całej ofercie outdoorowej wyspy Pag. Raj dla wszystkich miłośników aktywnej turystyki, przyrody i adrenaliny! Jeśli interesujesz się wspinaczką, jazdą na rowerze, bieganiem czy lubisz pływanie kajakiem - tutaj znajdziesz wszystkie niezbędne mapy i informacje o szlakach, wydarzeniach, usługach i kontaktach.

Spragnionym przygód pieszych wyspa Pag oferuje szereg szlaków, które poprowadzą przez jej najpiękniejsze zakątki. „Trail Lun” to trasa o średnim stopniu trudności, która prowadzi przez 5-kilometrowy gaj oliwny, z którego roztacza się widok na krystalicznie czyste morze i niesamowite formacje skalne. Dla tych, którzy szukają większych wyzwań, powstała trasa „Trail Sveti Vid” o długości 10 km, prowadząca na najwyższy punkt wyspy z panoramicznym widokiem, idealna dla doświadczonych alpinistów, dostępna od maja do września. Jeśli szukasz czegoś naprawdę wyjątkowego, „Life on Mars” to 7-kilometrowy szlak o średnim stopniu trudności, oferujący spacer przez krajobrazy, które wyglądają, jakbyś dosłownie trafił na Marsa. Szlak najlepiej zwiedzać wiosną i jesienią, kiedy klimat jest umiarkowany.

www.pag-outdoor.com/en

Wędrówka po Pagu





39 Szczyt Sv. Vid

Nie ma lepszego sposobu na poznanie wyspy Pag niż z jej najwyższego punktu. Na wysokości 348 metrów nad poziomem morza szczyt Sv. Vid oferuje nie tylko spektakularne panoramiczne widoki, ale także głębszy wgląd w dziedzictwo kulturowe tej wyjątkowej wyspy.

Na szczyt Sv. Vid można dojść kilkoma oznakowanymi szlakami górskimi. Dla tych, którzy szukają szybkiej i wymagającej wspinaczki, idealna trasa rozpoczyna się w Dubravie. To pionowe podejście trwa około 45 minut i daje możliwość przeżycia prawdziwej górskiej przygody. Jeśli szukasz czegoś bardziej relaksującego, wybierz ścieżkę rozpoczynającą się od Kolan lub Šimuni, która oferuje łagodną wspinaczkę, trwającą około 1 godziny i 15 minut. Dla tych, którzy wolą wygodę, przygotowano niedawno odnowioną ścieżkę prowadzącą ze starego centrum Šimuni, do której można dojechać samochodem. W drodze na szczyt koniecznie odwiedźcie kościółek św. Vida, wybudowany w XIV wieku.

Na szlakach, otoczy Cię różnorodna flora i fauna wyspy Pag. Ścieżki Pagu ozdobione są rodzimymi gatunkami roślin, takimi jak nieśmiertelnik, szalwia, czy rozmaryn, których zapachy kuszą wystraszając Twój zmysł węchu. Napotkanie grup owiec pasących się swobodnie to nic niezwykłego. Ich obecność na wyspie dodaje zwiedzaniu autentyczności. Śpiew ptaków towarzyszy Ci tu na każdym kroku, a od czasu do czasu można też dostrzec różne rodzaje motyli kołysząc się na lekkim morskim wietrze.

Wyposażony w dobre buty, wodę i aparat do uchwycenia niezapomnianych chwil, jesteś gotowy na przygodę, która otworzy Ci nową perspektywę na wyspę Pag. Jest to idealne miejsce dla wszystkich pragnących aktywnego wypoczynku, gdzie każdy krok zostanie nagrodzony niesamowitymi widokami i głębszym zrozumieniem tej magicznej wyspy.

40 Dubrava-Hanzina

Atrakcyjny obszar Dubrava-Hanzina w roku 1988 został uznany za znaczący krajobraz i specjalny rezerwat leśny na wyspie Pag. Znajduje się w południowo-zachodniej części Zatoki Pańskiej. Wyjątkowość tego krajobrazu nadają z jednej strony morze i piaszczyste plaże, a z drugiej obszar skalisty, który rozciąga się aż do Św. Vida, najwyższego szczytu wyspy Pag. O długości istnienia rezerwatu świadczą pozostałości kościoła św. Marii Magdaleny z XIV wieku. Dowiedz się więcej o tym wyjątkowym obszarze spacerując ścieżką edukacyjną przez rezerwat.

39

- Najwyższy szczyt wyspy Pag o wysokości 348 m n.p.m.
- Poznaj kościółek św. Vida zbudowany w XIV wieku
- Na górę prowadzi kilka ścieżek

40

- Rezerwat leśny na wyspie Pag
- Jedyna zalesiona część na terenie miasta Pag
- Dostępna jest ścieżka edukacyjna

NIN RIWIERA

Oprócz słynnych piaszczystych plaż i warzelní soli, Riwiera Nin oferuje także szereg innych atrakcji!

41 Laguna w Ninie

Kiedy zrobisz krok w kierunku złotych piaszczystych brzegów Laguny Nin, poczujesz, że wkroczyłeś w historię łączącą w sobie naturalne piękno, tradycję i przygodę.

Dla miłośników przyrody Laguna Nin jest idealnym miejscem do obserwacji ptaków. Biorąc pod uwagę bogactwo różnorodnych gatunków ptaków, jakie można tu spotkać, nie dziwi fakt, że miejsce to stało się ulubionym celem ornitologów i fotografów.

Następnym przystankiem w Twojej podróży powinna być piękna „Kraljičina plaža” - „Plaža Królowej”. Położona niedaleko miejscowości Nin jest łatwo dostępna, ale jednocześnie wystarczająco oddalona, aby zapewnić poczucie prywatności i ucieczkę od codzienności. Tym, co wyróżnia to miejsce na tle innych plaż, jest znajdujące się tam błoto, znane ze swoich leczniczych właściwości. Błoto borowinowe, bogate w minerały jest wykorzystywane do różnych zabiegów na skórę i stawy. Po spędzeniu czasu w morzu wielu turystów nakłada na skórę błoto i pozostawia je do wyschnięcia na słońcu, korzystając z jego regeneracyjnego i leczniczego działania.

Ale Laguna Nin to nie tylko naturalny raj. Tutaj możesz także odwiedzić solany, gdzie doświadczysz magii produkcji soli. Tradycyjna uprawa soli w Ninie, jest głęboko zakorzeniona w tradycji wiedza na jej temat z dumą przekazywana jest z pokolenia na pokolenie.

41

- Idealne miejsce do obserwacji ptaków
- Piękne piaszczyste plaże z leczniczym błotem
- Odwiedź solany i „posól” trochę swoje wakacje

www.solananin.hr

42 Kolarstwo

Dlaczego rower? Ponieważ Nin i jego okolice oferują doskonałe szlaki prowadzące przez różnorodne krajobrazy, od zielonych pól po kryształicznie czyste wybrzeża. Niezależnie od tego, czy jesteś zapalonym kolarzem MTB, miłośnikiem kolarstwa szosowego, czy też szukasz rodzinnej przygody, znajdziesz tutaj idealną trasę dla siebie. Podczas gdy trasy MTB dostarczają emocji i wyzwania, trasy rodzinne oferują relaksujące przejażdżki przez malownicze krajobrazy.

Zaletą ruchu rowerowego w tym regionie jest jego zróżnicowanie. Możesz rozpocząć dzień, jadąc wzdłuż wybrzeża, czując sól na skórze, a następnie udać się w głąb lądu, czekać na Ciebie będą historyczne sekrety i kultura. Nin słynie z bogatej historii, a jazda na rowerze pozwala zwiedzać ją krok po kroku, bez pośpiechu.

Wyobraź sobie dzień, który zaczyna się od przejażdżki przez wielowiekowe gaje oliwne, biegnie wzdłuż wybrzeża z widokiem na Welebit i kończy się zachodem słońca, podczas pedałowania w stronę jednej z lokalnych restauracji serwujących doskonałą kuchnię dalmatyńską. Oto Nin. Oto wolność, jaką daje rower.

Więc jeśli myślisz już o kolejnym urlopie, umieść Nin na szczycie swojej listy. Tutaj nie tylko dotrzesz na miejsce docelowe; przejedziesz przez nie na rowerze, poczujesz je i doświadczysz. Poznaj Nin na dwóch kołach i odkryj, dlaczego rower to najlepszy sposób na zwiedzanie tego wspaniałego miasta.

42

- Odkryj większą część okolicy za pomocą roweru
- Dostępne są doskonałe trasy
- Wybieraj spośród tras MTB, kolarstwa szosowego lub nawet tras rodzinnych

www.zadarbikemagic.com





43 Windsurfing i kitesurfing

43

- Leć między miejscowością Nin a wyspą Pag
- W tle podziwiał szczyty Welebitu
- Bezwietrzne dni są w tym rejonie rzadkością

www.kiteboarding-croatia.com

www.windsurfingcroatia.com

Nin, dzięki malowniczym krajobrazom i silnemu wiatrowi, wyróżnia się jako idealne miejsce dla wszystkich miłośników sportów wodnych, oferując im wyjątkowe przeżycia w świecie kiteboardingu i windsurfingu. Obydwa sporty czynią to miejsce magicznym dla każdego, kto chce poznać świat na desce.

Na początek przyłącz się do tańczących fal i w towarzystwie latawca - przeżyj wyjątkową przygodę na kiteboardingu! Chociaż możesz pomyśleć, że wymaga to ogromnej siły, w rzeczywistości kluczowe jest zrozumienie i umiejętność kontrolowania latawca. Nie ma znaczenia Twoja wcześniejsza wiedza i doświadczenie, Nin oferuje szkoły i instruktorów, dzięki którym szybko wkroczysz do akcji. Z biegiem czasu, gdy zakosztujesz pływania na desce i żeglowania po powierzchni morza, zrozumiesz, że kiteboarding to połączenie umiejętności, pasji i współdziałania z naturą.

Z drugiej strony windsurfing to zarówno siła żagli jak i umiejętność utrzymywania równowagi. Opierając się na wietrze, który ślizga Cię po wodzie, poczujesz harmonię z otaczającymi Cię naturalnymi elementami. Windsurfing wymaga pewnych warunków: łagodnego lub umiarkowanego wiatru i spokojnego morza. W Ninie, dzięki naturalnym warunkom będziesz miał okazję cieszyć się tym sportem niemal codziennie.

Cokolwiek wybierzesz, Nin zaoferuje Ci niezapomniane chwile, niezależnie od tego, czy jesteś zapalonym sportowcem, czy amatorem szukającym nowych wrażeń. Niech wiatr będzie Twoim sprzymierzeńcem w pokonywaniu fal, a słońce będzie Twoim przewodnikiem po bogactwach tego magicznego regionu!



Zadar Bike Magic

Region Zadaru to idealne miejsce dla rowerzystów. Ustandaryzowane trasy rowerowe liczą łącznie ponad 3000 km długości! Dzielą się one na trzy główne segmenty: Trasy drogowe, Trasy MTB oraz Trasy trekkingowe i rodzinne. Na specjalnie przygotowanej stronie www.zadarbikemagic.com znajdują się mapy oraz informacje z danymi GPS na temat tras, usług oraz zakwaterowania. Można również pobrać aplikację z nawigacją offline!



Na specjalnie przygotowanej stronie www.zadarbikemagic.com znajdują się mapy oraz informacje z danymi GPS na temat tras, usług oraz zakwaterowania. Można również pobrać aplikację z nawigacją offline!



Zadar Trail Magic

Poznaj nasze szlaki turystyczne! Liczne, malownicze trasy trekkingowe zapewniają niezapomniane wrażenia, a popularne szlaki ze wspaniałymi widokami na Adriatyk zapierają dech w piersiach. Wybierz kategorię trasy, która będzie pod względem doświadczenia i kondycji najlepszym wyborem dla Ciebie. Zabierz ze sobą potrzebne wyposażenie, odpowiednie ubranie oraz coś do zjedzenia i picia. Ciesz się czasem spędzonym na szlakach regionu Zadaru!



GŁÓWNE WYDARZENIA PLENEROWE

Marzec

**MIĘDZYNARODOWE WYŚCIGI
TREKKINGOWE ŠKRAPING**
Tkon, Pašman
www.skraping.hr

DUGI OTOK TRAIL

Sali, Dugi otok
www.dugiotoktrail.com

DM EKO TRAIL PAKOŠTANE

Pakoštane
www.pakostanetrail.com

Kwiecień

**GRAWE ZADAR NIGHT RUN
& ZADAR HALF MARATHON**
Zadar
www.zadarnight.run

ISLAND PAG TRAIL

Pag
www.islandpagtrail.com

Kwiecień / Maj

**MIĘDZYNARODOWE
SPOTKANIE WSPINACZY**
Starigrad
www.np-paklenica.hr

Maj

**BIKE AND WINE
(ROWER I WINO)**
Benkovac
www.visitravnikotari.com

WINGS FOR LIFE WORLD RUN

Zadar
www.wingsforlifeworldrun.com

Czerwiec

VELEBIT TRAIL
Starigrad
www.outdoor.hr

Wrzesień

HIGHLANDER VELEBIT
Starigrad
www.highlanderadventure.com

TRIATHLON

DUGI OTOK
Sali, Dugi otok
www.triathlon-longisland.com

ZADAR OUTDOOR FESTIVAL

Preko, Ugljan
www.zadaroutdoor.com

ZADARHALF TRIATHLON

Zaton Holiday Resort
www.zadardhalf.com

Październik

**GRANFONDO
FALKENSTEINER BORIK**
Zadar
www.zadargranfondo.com



wydawca Wspólnota Turystyczna Županii Zadarskiej / **dla wydawcy** Mihaela Kadija / **fotografie** Nikola Matić, Iva Rogić, Fabio Šimićev, Aleksandar Gospić, Ivan Čorić, Dinko Stopić, Boris Kačan, Ivo Biočina, Vedran Metelko, Avantura života d.o.o., Jacqueline Izidora Cirjak, Unique Media d.o.o., Izazov Tours d.o.o., Novena d.o.o., Ivana Ribić, Milan Mišo Lakić, Filip Brala, Velid Jakupović, Malik Adventures, Pointers d.o.o., Ivo Pervan, Croatian National Tourist Board archive, Zadar County Tourist Board archive, Starigrad Tourist Board archive, Obrovac Tourist Board archive, Pakoštane Tourist Board archive, J.U. PP Vransko jezero, Biograd na Moru Tourist Board archive, Rajna Outdoor archive, Sali Tourist Board archive, Pag Tourist Board archive / **projekt** Mladen Košta / **przygotowanie do druku** Hoba Zadar / **wydrukować** Kerschhoffset d.o.o. / 2024.

Wydawca nie może zagwarantować całkowitej dokładności informacji zawartych w niniejszym dokumencie ani nie ponosi odpowiedzialności za jakiegokolwiek błędy, które mogą pojawić się w przyszłych poprawkach lub zmianach takich informacji.



www.zadar.hr